

ҚАЗАҚСТАН РЕСПУБЛИКАСЫ
БІЛІМ ЖӘНЕ ҒЫЛЫМ МИНИСТРЛІГІ
ҒЫЛЫМ КОМИТЕТІ
Ш.Ш.УӘЛИХАНОВ АТЫНДАҒЫ ТАРИХ
ЖӘНЕ ЭТНОЛОГИЯ ИНСТИТУТЫ



«EDU.E-HISTORY.KZ»
ЭЛЕКТРОНДЫҚ ҒЫЛЫМИ ЖУРНАЛЫ



№ 2(6) шілде-қыркүйек 2016
ISSN 2710-3994

EDU.E-HISTORY.KZ
**ЭЛЕКТРОНДЫҚ ҒЫЛЫМИ
журнал**

2016, № 2(6)

EDU.E-HISTORY.KZ
электронный научный журнал

ISSN 2710-3994

EDU.E-HISTORY.KZ
electronic scientific journal

2016, № 2(6)

Құрылтайшы:

Республикасы Ғылым және жоғары білім министрлігі Ғылым комитеті
Ш.Ш. Уәлиханов атындағы Тарих және этнология институты ШЖҚ РМК

Бас редактор

Қабылдинов Зиябек Ермұханұлы

Редакциялық алқа:

Р. Абдуллаев (Өзбекстан), Н. Аблажей (Ресей), Б. Аяған, М. Әбусейітова, С. Әжіғали,
Н. Әлімбаев, Б. Байтанаев, Қ. Жұмағұлов, Ғ. Кенжебаев, Б. Көмеков,
Мансура-Хайдар (Үндістан), Р. Масов (Тәжікстан), Ә. Мұқтар, В. Плоских (Қырғызстан),
Ю. Петров (Ресей), О. Смағұлов, Сон Ен Хун (Оңтүстік Корея), Е. Сыдықов,
У. Фиерман (АҚШ), А. Чубарьян (Ресей)

Жауапты редактор:

З. Төленова

Редактор:

Р. Көбеев

Редакцияның мекен-жайы:

050100, Қазақстан Республикасы,
Алматы қ.,
Шевченко көшесі, 28,
Ш.Ш. Уәлиханов атындағы Тарих және этнология институты,
«Edu.e-history.kz»
электрондық ғылыми журналының редакциясы
Телефон: +7(727)272-47-59
E-mail: edu.history@bk.ru
Электрондық мекен-жай: <https://edu.e-history.kz/>

Ғылыми журнал Қазақстан Республикасы Инвестициялар және даму министрлігінің
Байланыс, ақпараттандыру және ақпарат комитетінде 2014 ж. 29 қазанында тіркелген.
Тіркеу нөмірі № 14602-ИА. Жылына 4 рет жарияланады (электронды нұсқада).

Мақалаларды қайта бастырып жариялағанда, микрофильмге және басқа да көшірмелерге түсіргенде
міндетті түрде журналға сілтеме жасау қажет.

Учредитель и издатель:

РГП на ПХВ «Институт истории и этнологии им.Ч.Ч. Валиханова»
Комитета науки Министерства науки и высшего образования Республики Казахстан

Главный редактор

Кабульдинов Зиябек Ермуханович

Редакционная коллегия:

Р. Абдуллаев (Узбекистан), Н. Аблажей (Россия), Б. Аяган, М. Абусейтова, С. Ажигали,
Н. Алимбай, Б. Байтанаев, К. Жумагулов, Г. Кенжебаев, Б. Комеков,
Мансура-Хайдар (Индия), Р. Масов (Таджикистан), А. Муктар, В. Плоских (Кыргызстан),
Ю. Петров (Россия), О. Смагулов, Сон Ён Хун (Южная Корея), Е. Сыдыков,
У. Фиерман (США), А. Чубарьян (Россия)

Ответственный редактор:

З. Толенова

Редактор:

Р. Кубеев

Адрес редакции:

050010, Республика Казахстан,
г. Алматы,
ул. Шевченко, 28.

Институт истории и этнологии имени Ч.Ч. Валиханова,
«Edu.e-history.kz»

Редакция электронного научного журнала

Телефон: +7(727)272-47-59

E-mail: edu.history@bk.ru

Сайт журнала: <https://edu.e-history.kz/>

Научный журнал зарегистрирован в Комитете связи, информатизации и информации Министерства по инвестициям и развитию Республики Казахстан, свидетельство о регистрации: № 14602-ИА от 29.10.2014 г. Публикуется 4 раза в год (в электронном формате).

При повторной публикации статей, съемке на микрофильмах и других копиях необходимо обязательно ссылаться на журнал.

Founder and publisher:

RSE on REM "Ch.Ch. Valikhanov Institute of History and Ethnology"
of the Committee of Science of the Ministry of Science and Higher Education of the Republic of Kazakhstan

Editor-in-chief:

Kabuldinov Ziabek Ermukhanovich

Editorial board:

R. Abdullaev (Uzbekistan), N. Ablazhey (Russia), B. Ayagan, M. Abuseyitova, S. Azhigali,
N. Alimbai, B. Baitanaev, K. Zhumagulov, G. Kenzhebaev, B. Komekov,
Mansura-Khaidar (India), R. Masov (Tajikistan), A. Muktar, V. Ploskikh (Kyrgyzstan),
Y. Petrov (Russia), O. Smagulov, Song Yong Hoon (South Korea), E. Sydykov,
W. Fierman (USA), A. Chubaryan (Russia)

Executive editor:

Z. Tolenova

Editor:

R. Kobeev

Editorial address:

050010, Republic of Kazakhstan,
Almaty,

28 Shevchenko Str.

Ch.Ch. Valikhanov Institute of History and Ethnology,

«Edu.e-history.kz»

Editorial electronic scientific journal

Phone: +7 (727) 261-67-19, +7 (727) 272-47-59

E-mail: edu.history@bk.ru

Journal website: <https://edu.e-history.kz/>

The scientific journal is registered at the Committee for Communications, Informatization and Information of the
Ministry for Investments and Development of the Republic of Kazakhstan, r
egistration certificate:

No. 14602-ИА dated October 29, 2014. The journal is published 4 times a year (in electronic format).

When re-publishing articles, shooting on microfilm and other copies, it is necessary to refer to the journal.

ҒТАХР / МРНТИ / IRSTI 03.20.

ЖЕТИСУДЫҢ САҚ-ҮЙСІН КЕЗІНДЕГІ ХАЛЫҒЫНЫҢ ӘСКЕРИ ІС ЖӨНЕ ШАРУАШЫЛЫҚ ЕРЕКШЕЛІГІ ТУРАЛЫ (ҚАРАТУМА ҚОРЫМЫНЫҢ МАТЕРИАЛДАРЫ БОЙЫНША)

Амиров Е.Ш.

Докторант PhD КазНУ им. Аль-Фараби

Аңдатпа. Мақалада сақ қоғамының әлеуметтік ұйымдастыруының дамуына егін шаруашылығының ықпалы туралы айтылған. Осы мәселенің шешуіне соңғы жылдардағы археологиялық зерттеулердің нәтижелері тартылған.

Соның ішінде Қаратума қорымының қару-жарақты жерлеулері қарастырылған. Зерттеуге статистикалық талдаудың, сонымен қатар археологиялық ескерткіштердің орналасу анализінің әдістері қатыстырылған

Түйін сөздер: Жетісу, сақ-үйсін, Қаратума қорымы

О ВОЕННОМ ДЕЛЕ И ХОЗЯЙСТВЕННОЙ СПЕЦИФИКЕ НАСЕЛЕНИЯ ЖЕТЫСУ В САКО-УСУНЬСКИЙ ПЕРИОД (ПО МАТЕРИАЛАМ МОГИЛЬНИКА КАРАТУМА)

Амиров Е.Ш.

Докторант PhD КазНУ им. Аль-Фараби

Аннотация. В статье говорится о влиянии земледелия на развитие социальной организации сакского общества. К решению этой проблемы были привлечены результаты археологических исследований последних лет.

Среди них предусмотрены захоронения оружия Каратуминского могильника. В исследовании задействованы методы статистического анализа, а также анализ местонахождения археологических памятников.

Ключевые слова: Жетысу, Сакский уссун, некрополь Каратума

ABOUT MILITARY SCIENCE AND ECONOMIC SPECIFICS OF THE POPULATION OF ZHETYSU DURING THE SAKA-WUSUN PERIOD (ON MATERIALS OF A BURIAL GROUND OF KARATUMA)

Amirov E.Sh.

Doctoral candidate of PhD KazNU named after al-Farabi

Abstract. The article is devoted to the influence of the development of agriculture in the social organization of Saks. Results of archaeological researches of the last years have been attracted to the solution of this problem. In particular, it was considered burials with weapons from the burial Karatuma. Methods of the statistical analysis of a funeral ceremony, and also the analysis of an arrangement of archaeological monuments have been involved in research.

Keywords: Zhetysu, Sak-uusun, karatuma burial ground

Жетысу это край с богатым историко-культурным наследием, обусловленным благоприятными природными характеристиками. Особого внимания заслуживает субрегион, ограниченный северными предгорьями Иле Алатау, протянувшегося в широтном направлении на 280 км от Шу до Шелека. Долины рек, стекающих с его склонов, отличаются высочайшей концентрацией памятников старины. Особенно бросается в глаза обилие курганных могильников раннего железного века. Этот факт позволяет говорить о высокой демографической емкости долин Большой и Малой Алматинок, Талгара, Иссыка, Шелека, а также других меньших по размеру рек.

На выходе из горных ущелий эти реки образуют конусы выноса крайне благоприятные для проживания и хозяйственной деятельности. Спокойный рельеф и наклонный сток открывают широкие возможности для орошаемого земледелия. Как и сегодня, люди древности и средневековья умело использовали потенциал этих оазисов, о чем свидетельствуют многочисленные могильники, поселения и городища.

Один из крупнейших конусов выноса образует река Шелек у крайних восточных отрогов хребта. В средневековье здесь функционировало городище Чилик, являвшееся пунктом караванной торговли и центром сельскохозяйственной округи. Крупные центры оседлой жизни раннего железного века здесь пока не выявлены, но в их отсутствие, особенно на фоне открытия крупных поселений в соседних долинах, трудно поверить. Вполне вероятно, что они погребены под современной застройкой либо перекрыты аллювиальными отложениями.

Колоссальное количество курганных могильников свидетельствует о высокой плотности населения этих мест. По обоим берегам реки Шелек выявлены царские курганы, включая Чиликский могильник с усеченно-коническими и пирамидальными курганами. При этом практически вся периферия конуса выноса реки Шелек занята погребальными полями рядового или близкого к нему по статусу населения.

Северо-восточная подошва конуса выноса занята могильником Каратума, протянувшимся с запада на восток на 3 км. В 2010 г. памятник был исследован экспедицией ТОО «Археологическая экспертиза». В пределах могильника курганы образуют несколько локальных групп отделенных друг от друга свободными пространствами протяженностью 0,3 — 0,5 км. Эти скопления проявляют высокую кучность и располагаются вдоль мелких сухих русел радиально расходящихся от вершины конуса выноса Шелека. В большинстве случаев удается проследить цепочки, ориентация которых совпадает с вышеназванными руслами.

Могильник Каратума насчитывает 1070 курганов, сложенных из земли и мелкого щебня. Высота курганов варьирует от 0,1 до 1,3 м, диаметр от 4 до 14 м. Курганы содержат от 1 до 4 могильных ям, ориентированных в широтном направлении. В некоторых погребениях фиксируются остатки деревянного перекрытия. В могилах выявлены захоронения от 1 до 3 индивидов. Инвентарь в основной своей массе довольно беден и однообразен. Главным образом это керамические сосуды, изредка железные ножи, украшения, предметы поясной гарнитуры, крайне редко оружие. Погребения характеризует высокая степень ограбленности (89%) и плохая сохранность останков и инвентаря. Могилы вырыты в аллювиальном щебенистом грунте на границе заболоченной дельты Шелека и, видимо, грунтовые воды, временами поднимаясь, оказывали негативное влияние на сохранность погребений.

В целом рассматриваемый могильник по своим характеристикам сходен с чильпекским типом памятников. Однако его хронологическая позиция древнее — она укладывается в рамки VI – III вв. до н.э., то есть относится к сакскому периоду [1, с.165].

Как уже отмечалось, характерной особенностью данного могильника как и других могильников такого рода, является отсутствие в погребениях предметов конского снаряжения и совершенно незначительное количество предметов вооружения. Это существенное отличие погребальной обрядности сако-усуньского населения Жетысу от других культур сакского круга, отражает его культурную специфику. Выявление причинности этой специфики возможно в свете

рассмотрения особенностей социально-экономического развития региона в раннем железном веке.

Немногочисленные предметы вооружения, найденные при исследовании могильника Каратума, вписываются в военный арсенал ранних кочевников Евразии.

Образец клинкового оружия был выявлен в кургане №116. Это относительно крупная насыпь высотой 1,25 м, диаметром 14 м. Под насыпью было выявлено 3 могильные ямы. В могильной яме №3 было расчищено захоронение взрослого индивида 25 – 35 лет [1, с. 10]. Погребение было ограблено, в не потревоженном положении лежат кости ног и правая рука. Возле правого бедра погребенного лежал сильно корродированный железный кинжал (рисунок 1, 1). Других предметов не обнаружено. Состояние найденного кинжала затрудняет определение его вида. Более вероятным представляется, что это кинжал с прямым навершием и прямым перекрестием (рис. 2, 3). Это позволяет отнести его к типу прохоровских кинжалов и датировать IV – II вв. до н.э. [3, с. 34]. И в этом случае, кинжал может быть соотнесен с типом 5 группы 1 по классификации клинков Жетысу и Тянь-Шаня, предложенной С.С. Ивановым [4, с. 40].

Второе погребение, содержащее предметы вооружения в виде остатков колчанного набора, было выявлено в кургане №166. Высота кургана составляла 0,8 м, диаметр 14,2 м. Он содержал 4 могильные ямы с одиночными погребениями (рис. 1, 2). В одной из них (могила №2) был захоронен подросток 12 – 15 лет. Это погребение также было ограблено. Однако в нем обнаружены металлическая колчанная бляха, украшенная в растительно-зооморфном стиле и 5 наконечников стрел.

Наконечники стрел железные, плохой сохранности. Относятся к типу черешковых трехлопастных с треугольной формой пера и выступающими жальцами. Среди них один наконечник имеет сводчатую головку (рис. 2, 2). Хронология этих стрел укладывается в рамки IV – II вв. до н.э. [5, с. 55; 6, с. 51].

Колчанная бляха является замечательным образцом изобразительного искусства. Само изделие представляет собой полусферическую бляху диаметром 7 см с петелькой на обороте (рис. 2, 4; 3). Бляха изготовлена из цветного металла, внешняя ее сторона покрыта позолотой. Данное изделие, вероятно, является элементом колчанной портупеи не сохранившегося колчана, в котором лежали вышеописанные стрелы. Убедительная реконструкция колчана и метода его крепления посредством подобных блях была осуществлена по материалам Новотроицкого некрополя, датированного VI – V вв. до н.э. [7, с. 169]. Бляхи такого рода бывают как железные, бронзовые, так и деревянные.

Найденная бляха имеет интересный декор (рис. 2,4; 3). Мы видим комбинированный зоо- и фитоморфный орнамент. Центр бляхи занимает четырехлепестковая розетка. Она вписана в окружность, выделенную в виде рельефной полусферы на поверхности изделия. По кромке изделия нанесены изображения трех кошачьих хищников. Эти изображения тождественны и равноудалены друг от друга. Явно можно проследить морды хищников анфас и задние лапы в профиль. Морды животных припадают к кромке орнаментированной части бляхи. Глаза и уши животных имеют каплевидную форму. Задние лапы подогнуты, поверхность их украшена завитками. На концах лап изображены гипертрофированные когти. Хвосты можно проследить скорее умозрительно. Передние лапы и туловища животных в композиции отсутствуют. Пространство между задними лапами и головами, а также между отдельными животными заполнено орнаментом из завитых линий и скоплений небольших окружностей. Можно предположить, что таким образом были изображены заросли, из-за которых выглядывают только головы и задние лапы. Перед задней лапой каждого хищника изображен небольшой элемент, который можно трактовать как копыто. Если принять это предположение, то на бляхе радиально изображена тройная сцена терзания, частично скрытая зарослями. Если взять хищников безотносительно их предполагаемых жертв, то их позу можно определить как припавшую к земле. Комплексное изображение животных в фас и профиль применялось древними мастерами для

достижения большего реализма. В целом мотив соответствует канонам оформления полусферических и конических блях изображениями хищников, расположенных вокруг по контуру. Они образуют своего рода «шестивие зверей». Время бытования полусферических блях, с подобным орнаментом, Е.С. Богданов определяет VI – V вв. до н.э. [8, с. 43]. Это относится к бляхам, входящим в состав конского снаряжения. Рассматриваемая нами бляха относится к набору вооружения. Но, тем не менее, ее мотив и организация орнамента ближе всего именно к бляхам конской узды.

В какой-то мере сходный мотив изображен на пластине из могильника Новотроицкое-2 [7, с. 256], датированного V – III вв. до н.э. (рис. 3, 1). Некоторое сходство изображение морды животного находит в образцах китайской художественной традиции [8, с. 208] (рис. 3, 2).

В совокупности можно датировать колчанный набор из кургана №166 VI – III вв. до н.э., подняв нижнюю дату до V в. до н.э. Это делает его несколько древнее, чем погребение в кургане №116, из которого происходит кинжал.

Косвенно к группе предметов вооружения можно отнести полусферическую бляху из цветного металла с поперечной планкой, найденную в кургане 131 в погребении 11-летнего подростка. Такие изделия применялись для крепления ножен (рис. 2, 1). Однако собственно клинок или его остатки не были найдены.

Среди 168 исследованных курганов, лишь в двух обнаружены предметы вооружения. Отсутствие предметов вооружения в рядовых погребениях кочевников Жетысу отмечено исследователями давно. В частности Е.И. Агеева объясняла этот факт трансформацией религиозных воззрений, либо дифференциацией общества по отношению к воинской обязанности [9, с. 36]. Эта тема получила свое развитие в трудах К.А. Акишева [10, с. 67]. Им была выдвинута гипотеза о выделении в усуньском обществе служилого сословия, монополизировавшего военные функции.

Однако для кочевого населения такого рода явления не характерны. Не только союзы племен, но и вполне оформившиеся государственные образования кочевников комплектовали армии исходя из принципа всеобщего ополчения, где каждый мужчина был воином.

На этом фоне возникает вопрос – были ли «ранние кочевники» юго-восточного Казахстана собственно кочевниками? Со времени исследования поселения Актасты 2 накоплен значительный материал о земледелии в сако-усуньской среде [11]. На данный момент сложно утверждать, что все население региона практиковало земледелие. Однако наиболее благоприятные для этой формы хозяйства территории, безусловно, использовались земледельцами. Как правило, самыми удобными местами для регулирования стока и развития ирригации являются дельты рек и конусы выноса на выходах рек из горных ущелий.

Вопрос о древнем земледелии в дельте р. Или еще не получил полного освещения, но, думается, это дело времени. Что касается конусов выноса левых притоков этой реки, стекающих со склонов Иле Алатау – то каждый из них изобилует памятниками сако-усуньского периода. Судя по их концентрации, жизнь там была ключом. Открытие поселений, а также многочисленные находки зернотерок свидетельствуют о том, что земледелие было достаточно распространено. Одонтологическое исследование останков погребенных из могильника Каратума показало повышенную частоту случаев кариеса [2, с. 6] в частности, по сравнению с Западным Казахстаном по которому имеется синхронная выборка. Повышение частоты возникновения кариеса свидетельствует о наличии в рационе высоко углеводной пищи – наиболее вероятно злаковых культур, что подтверждает свидетельства о земледельческом укладе хозяйства. Следующим периодом расцвета оседло-земледельческой жизни является караханидское время. О развитии земледелия и оседлости в промежутке, отделяющий его от усуньского периода, мы имеем недостаточно сведений. Это можно объяснить климатическими изменениями или политическими потрясениями. Исторической параллелью могут служить монгольские завоевания и последовавшие за ними смуты, погубившие городскую культуру средневекового Жетысу. Этот

регион расположен на периферии оседло-земледельческой культуры, импульс которой шел из Средней Азии. Земледелие, несмотря на прекрасные условия, не имело здесь столь глубоких корней, как в Средней Азии и Южном Казахстане, и было более чувствительно к давлению со стороны кочевого населения степных районов.

Однако в сако-усуньский период земледелие получило широкое распространение в Жетысу и, по всей видимости, стало одним из базисов экономического могущества социальной верхушки и условием формирования государственности. Специализация на земледелии снизила способность населения к поголовной воинской мобилизации, что и могло послужить толчком к возникновению сословной общественной структуры. Отдельно взятые социальные (или этносоциальные) группы приняли на себя военные функции, что привело к демилитаризации рядового населения. Закономерно предположить, что социальная позиция служилого сословия была выше, чем у земледельцев.

Об этом же говорят размеры курганов могильника Каратума, в которых были выявлены погребения с оружием. Показатели курганов №№116 и 166 существенно превышают среднестатистические данные по могильнику. Курган №131, в котором была найдена бляха с поперечной планкой, напротив особо не выделяется на общем фоне. Однако найденный в нем предмет соотносится с оружием по косвенным признакам (рис. 4). Можно говорить, что социальный статус погребенных в курганах 116 и 166 подтверждался размерами насыпей и предметами вооружения в погребальном инвентаре.

Таким образом, отсутствие предметов вооружения в погребениях сако-усуньского периода Жетысу отражает не только социально-политические процессы в регионе, но и его хозяйственную специфику. Трудно предполагать, что такой регион как Жетысу полностью отошел от кочевничества. Определенные группы населения сохраняли кочевой уклад там, где это было экономически целесообразно. Вместе с тем кочевничество было более престижным образом жизни, а иногда с точки зрения психологии и единственно возможным [12, с. 324].

На этом фоне становится актуальным вопрос о характере взаимодействия между кочевым и оседлым населением, а так же процессе формирования земледельческого уклада в раннем железном веке на территории Жетысу. Было ли это продолжением традиций бронзового века или результатом оседания кочевников, насколько существенным могло быть влияние среднеазиатских центров оседло-земледельческой культуры?

Жетысу как историко-культурный регион обладает сложными характеристиками, наложившими отпечаток на его историческое развитие:

- транзитное расположение;
- древние кочевые традиции;
- благоприятные условия для земледелия.

Это заставляет исследователей осторожно оперировать такими разноплановыми понятиями как хозяйственная деятельность (кочевник-земледелец), социальная структура (элита-рядовые), этнокультурная принадлежность (саки, усунь, юэцзи).

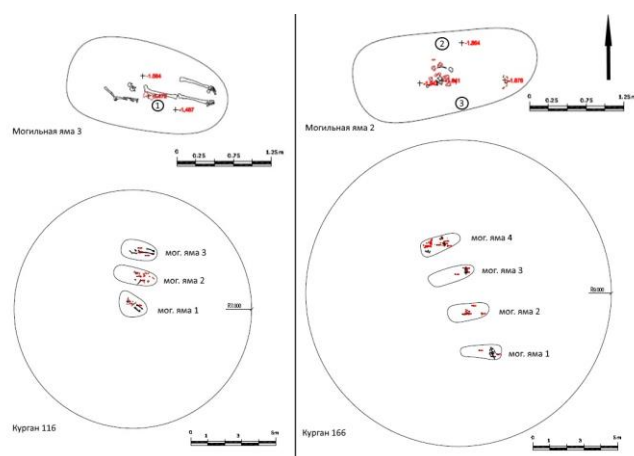


Рис.1. Могильник Каратума. План погребений в курганах 116 и 166. 1 - кинжал; 2 - колчанная бляха; 3 - наконечники стрел.

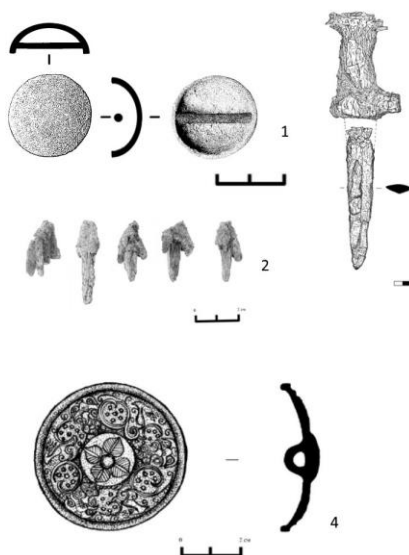


Рис.2. Предметы вооружения из могильника Каратума. 1 - бляха от ножен (?); 2 - наконечники стрел; 3 - кинжал; 4 - колчанная бляха.



Рис. 3: Колчанная бляха из кургана №166.

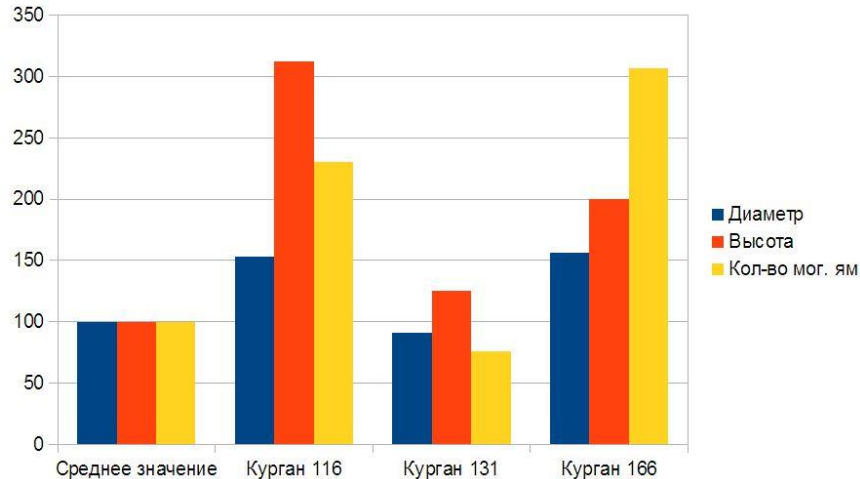


Рис. 4. Процентные показатели курганов могильника Каратума, в которых были выявлены предметы вооружения по отношению к средним значениям по могильнику.

Литература

1. Амиров Е.Ш. Подвески-костыльки из могильника Каратума (к расширению серии из долины р. Или) // Материалы международной научно-практической конференции «VII Оразбаевские чтения» «Казахстанская археология и этнология: прошлое, настоящее и будущее», приуроченной к 550-летию образования Казахского ханства, 20-летию Ассамблеи народа Казахстана. Алматы, 2015. - 472 с.
2. Китов Е.П. Предварительный отчет по итогам обработки палеоантропологической коллекции из могильника Каратума. Алматы, 2011. - 18 с.
3. Мошкова М.Г. Памятники прохоровской культуры // Археология СССР. Свод археологических источников. М.-Л., 1963. - 55 с.
4. Иванов С.С. Кинжалы ранних кочевников Семиречья и Тянь-Шаня // Древние и средневековые кочевники Центральной Азии. Барнаул, 2008. -С. 37-41.
5. Могильников, В.А. Население Верхнего Приобья в середине – второй половине I тысячелетия до н.э. М., 1997. - 195 с.
6. Хабдулина М.К. Степное Приишимье в эпоху раннего железа. Алматы, 1994. - 170 с.
7. Шульга П.И., Уманский А.П., Могильников В.А. Новотроицкий некрополь. Барнаул, 2009. - 329 с.
8. Богданов Е.С. Образ хищника в пластическом искусстве кочевых народов Центральной Азии (скифо-сибирская художественная традиция). Новосибирск, 2006. - 240 с.
9. Агеева Е.И. К вопросу о типах древних погребений Алма-Атинской области // Новые материалы по археологии и этнографии Казахстана. Труды ИИАЭ. Т. 12. Алма-Ата, 1961. - С. 64-69.
10. Акишев К.А. Социально-экономические отношения у древних усуней (уйсуней) I–V вв. н.э. // Вопросы археологии Казахстана. Вып. 2. Алматы, 1998. – С. 65-71.
11. Байпаков К.М. Город и степь в древности: оседлость и земледелие у саков и усуней Жетысу // Известия НАН РК. Серия общественных наук. 2008. №. 1(254). – С. 3-25.
12. Хазанов А.М. Кочевники и внешний мир. Алматы, 2002. - 604 с.

МАЗМҰНЫ

Ақынова А.П. ВИЗАНТИЯ ИМПЕРИЯСЫ ЖӘНЕ ҒҰНДАР (IV-V ғғ).....	8
Алмагамбетова А.М. ҚАЗАҚСТАНДАҒЫ ТҮРКІ ХАЛЫҚТАРЫ ШЕТЕЛДІК ЗЕРТТЕУЛЕРДЕ.....	13
Амиров Е.Ш. ЖЕТІСУДЫҢ САҚ-ҮЙСІН КЕЗІНДЕГІ ХАЛЫҒЫНЫҢ ӘСКЕРИ ІС ЖӘНЕ ШАРУАШЫЛЫҚ ЕРЕКШЕЛІГІ ТУРАЛЫ (ҚАРАТУМА ҚОРЫМЫНЫҢ МАТЕРИАЛДАРЫ БОЙЫНША).....	20
Атығаев Н.А. Б.Г. АЯҒАННЫҢ «РАССВЕТЫ И СУМЕРКИ КАЗАХСКОЙ СТЕПИ» КІТАБЫ ТУРАЛЫ.....	27
Атығаев Н.А. ТАҒЫ ДА Б.Г. АЯҒАН КІТАБЫ ТУРАЛЫ.....	40
Ахмади Л. ЮНЕСКО АУҒАНЫСТАНДАҒЫ ӘЛЕМДІК МҰРАЛАРЫН САҚТАУ МӘСЕЛЕЛЕРІ.....	48
Ашимбаева Ф.Е. ҚАЗАҚСТАНДАҒЫ ҚОЛА ДӘУІРІ ЕСКЕРТКІШТЕРІ МЕН БАЙЫРҒЫ КӨШПЕНДІЛЕРДІҢ АРАСЫНДАҒЫ САБАҚТАСТЫҚ.....	55
Бисембаева Л.А. ЖЕТІСУ ОБЛЫСЫНДАҒЫ ӘЛЕУМЕТТІК ЖАҒДАЙ, ОНЫҢ ТҮРҒЫНДАРДЫҢ КҮНДЕЛІКТІ ӨМІРІНЕ ӘСЕРІ: ДЕНСАУЛЫҒЫ, ЕМДЕУ ШАРАЛАРЫ (1867-1917жж). (ВЕРНЫЙ УЕЗИ БОЙЫНША).....	60
Досекеева К.А., Ахатаева К.Б. АЛАШ ЗИЯЛЫЛАРЫНЫҢ КӨП САЛАЛЫ ҚЫЗМЕТІНІҢ БІР ҚЫРЫ.....	66
Есжанова Н. ҚАЗАҚСТАН ЭЛЕКТРОНДЫ ҮКІМЕТ: ЖҮЗЕГЕ АСЫРЫЛУЫ ЖӘНЕ ДАМУ БОЛАШАҒЫ.....	72
Жандарбек З. ҚАЗАҚ ШЕЖІРЕЛЕРІНІҢ ПАЙДА БОЛУ ЖӘНЕ ҚАЛЫПТАСУ КЕЗЕҢДЕРІ.....	78
Жетпісбай Н.Ы. АБАТ БАЙТАҚ КЕШЕНІНДЕ ЖЕРЛЕНГЕН АДАМДАРДЫ АНЫҚТАУ ТУРАЛЫ.....	105
Игиликова С.И. СҮЙІНБАЙ БИ.....	115
Искакова Ғ.З., Байдавлетова М.Д., Өскенбай М.Ә. ТҮРКІ ҚАҒАНАТТАРЫНДА ҚАЛЫПТАСҚАН ГЕОГРАФИЯЛЫҚ КЕҢІСТІК ТУРАЛЫ ТҮСІНІК.....	119
Касабулатова Г.М. XIX ҒАСЫРДАҒЫ ҚАЗАҚСТАННЫҢ ГЕОГРАФИЯЛЫҚ-ЭКОНОМИКАЛЫҚ ЖАҒДАЙЫ. ТАРИХИ ДЕРЕКТЕРДІҢ БОЙЫНША.....	129
Касабулатова Г.М. РАФАЭЛЬ ПАМПЕЛЛИДІҢ «ТҮРКІСТАНҒА САЯХАТ» ЕҢБЕГІНЕ ҚЫСҚАША ШОЛУ.....	134
Ксенжик Г.Н. Ш.Ш. УӘЛИХАНОВ – ОТАНДЫҚ КАРТОГРАФИЯ НЕГІЗІН САЛУШЫ.....	138
Қозғамбаева Г.Б. ҚАЗАҚТЫҢ ДӘСТҮРЛІ ҚАРУ – ЖАРАҚТАРЫ.....	146
Құлсариева С.П., Нұрасылова А. БОЛГАРИЯДАҒЫ ТҮРКІ ДИАСПОРАСЫ: ЗЕРТТЕУГЕ ТАЛДАМАЛЫҚ ШОЛУ.....	152
Құрманбаева Г.Қ. МӘШҒҰР ЖҮСІП КӨПЕЙҰЛЫ ҚОЛЖАЗБАЛАРЫНДАҒЫ ҚАЖЫЛЫҚ МӘСЕЛЕСІ.....	159
Мейрманова Г.А. ҚАЗАҚ ХАЛҚЫНЫҢ ТАМАҚТАНУ ЖҮЙЕСІ ЖӘНЕ СҮТТЕН ЖАСАЛҒАН ТАҒАМДАРҒА СИПАТТАМА (САЛЫСТЫРМАЛЫ ТАЛДАУ).....	165
Мейрманова Г.А. ФАЛЕРИСТИКА ҒЫЛЫМЫ ТУРАЛЫ.....	171
Мұкатаева Л.К., Сұлтанғазы Г.Ж., Нұрбаев Ж.Е. ОРЫС-АҒЫЛШЫН БАСЕКЕЛЕСТІГІ КОНТЕКСТІНДЕГІ ҚАЗАҚСТАН (XVIII-XIXғғ).....	178
Нұғыманов С. 1921-1922 ЖЫЛДАРДАҒЫ ҚАЗАҚСТАНДАҒЫ АШТЫҚ ЖӘНЕ ҰЛТ ЗИЯЛЫЛАРЫ.....	187

Нұрғазина М. ҚАЗАҚСТАН ҰЛТТЫҚ ИННОВАЦИЯЛЫҚ ЖҮЙЕСІН ҚАЛЫПТАСТЫРУДЫҢ АЛҒЫ ШАРТТАРЫ МЕН КЕЗЕҢДЕРІН ТАЛДАУ.....	192
Омарова У.А. ЧАМДАРДЫҢ ДІНШІЛДІГІ ЭТНОСЫН САҚТАУ ҚҰРАЛЫ.....	200
Өтепова Г.Е. 1916 ЖЫЛҒЫ ҚАЗАҚСТАНДАҒЫ ОҚИҒАЛАР ТУРАЛЫ ЖАҢА МҰРАҒАТТЫҚ МАТЕРИАЛДАР.....	209
Өтепова Г. РЕСЕЙ ИМПЕРИЯСЫНЫҢ ЗАҢНАМАЛЫҚ АКТІЛЕРІ БОЙЫНША ҚАЗАҚСТАН ТЕРРИТОРИЯСЫНДАҒЫ СОТ ЖҮЙЕСІНІҢ ӨЗГЕРІСТЕРІ ЖӨНІНДЕГІ МӘСЕЛЕЛЕР.....	215
Тасилова Н.А., Тойшубекова Ж.К. «ҚЫРҒЫЗДАРДЫҢ (ҚАЗАҚТАРДЫҢ) ЖЕР ПАЙДАЛАНУ МАТЕРИАЛДАРЫ...» - ҚАЗАҚ ШАРУАШЫЛЫҚ ТАРИХЫНЫҢ ДЕРЕК КӨЗІ.....	224
Тұрлыбек А.Е., Жұматаева Д.Н. ӘНУАР ПАШАНЫҢ ЭММИГРАЦИЯ ЖӘНЕ БОЛШЕВИКТЕРМЕН ҚАРЫМ-ҚАТЫНАСЫ.....	231
Үкібаева Л.Қ. ҚАЗАҚСТАН БАСПАСӨЗІ ЖӘНЕ ҰЛТТЫҚ ТАРИХТАҒЫ АҚТАҢДАҚТАР.....	242
Хайрулдаева А.М. ЗАР ЗАМАН АҚЫНДАРЫ ШЫҒАРМАЛАРЫНДАҒЫ ҚАЗАҚСТАННЫҢ ОРТАЗИЯЛЫҚ ЕЛДЕРМЕН ҚАРЫМ- ҚАТЫНАСТАРЫ.....	247

СОДЕРЖАНИЕ

Акынова А.П. ВИЗАНТИЙСКАЯ ИМПЕРИЯ И ГУННЫ (IV-V ВЕК).....	8
Алмагамбетова А.М. ЗАРУБЕЖНЫЕ ИССЛЕДОВАНИЯ О ТЮРКСКИХ НАРОДАХ КАЗАХСТАНА.....	13
Амиров Е.Ш. О ВОЕННОМ ДЕЛЕ И ХОЗЯЙСТВЕННОЙ СПЕЦИФИКЕ НАСЕЛЕНИЯ ЖЕТЫСУ В САКО-УСУНЬСКИЙ ПЕРИОД (ПО МАТЕРИАЛАМ МОГИЛЬНИКА КАРАТУМА).....	20
Атыгаев Н.А. О КНИГЕ Б.Г. АЯГАНА «РАССВЕТЫ И СУМЕРКИ КАЗАХСКОЙ СТЕПИ».....	27
Атыгаев Н.А. ЕЩЕ РАЗ О КНИГЕ Б.Г. АЯГАНА.....	40
Ахмади Лаик ПРОБЛЕМЫ СОХРАНЕНИЯ ВСЕМИРНОГО НАСЛЕДИЯ ЮНЕСКО В АФГАНИСТАНЕ.....	48
Ашимбаева Ф.Е. ПРЕЕМСТВЕННОСТИ МЕЖДУ АНТИЧНЫХ КОЧЕВНИКОВ И ПАМЯТНИКОВ В ЭПОХУ БРОНЗЫ В КАЗАХСТАНЕ.....	55
Бисембаева Л.А. СОЦИАЛЬНОЕ ПОЛОЖЕНИЕ В СЕМИРЕЧЕНСКОЙ ОБЛАСТИ, ЕГО ВЛИЯНИЕ НА ПОВСЕДНЕВНУЮ ЖИЗНЬ НАСЕЛЕНИЯ: ЗДОРОВЬЯ, ПУТИ ЛЕЧЕНИЯ (1867-1917). (ПО ВЕРНЕНСКОМУ УЕЗДУ).....	60
Досекеева К.А., Ахатаева К.Б. ОДНО ИЗ НАПРАВЛЕНИЙ МНОГОПРОФИЛЬНОЙ ДЕЯТЕЛЬНОСТИ АЛАШСКОЙ ИНТЕЛЛИГЕНЦИИ.....	66
Есжанова Н. ЭЛЕКТРОННОЕ ПРАВИТЕЛЬСТВО В КАЗАХСТАНЕ: РЕАЛИЗАЦИЯ И ПЕРСПЕКТИВЫ.....	72
Жандарбек З. ИСТОРИЯ ВОЗНИКНОВЕНИЯ И ФОРМИРОВАНИЕ КАЗАХСКОЙ ГЕНЕАЛОГИИ.....	78
Жетписбай Н.Ы. К ВОПРОСУ ОБ ИДЕНТИФИКАЦИИ ПОГРЕБЕННЫХ В КОМПЛЕКСЕ АБАТ БАЙТАК.....	105
Игиликова С.И. СУЮНБАЙ БИ.....	115
Искакова Г.З., Байдавлетов М.Д., Оскенбай М.А. ПРЕДСТАВЛЕНИЕ О ГЕОГРАФИЧЕСКОЙ СРЕДЕ В ТЮРКСКОМ КАГАНАТЕ.....	119
Касабулатова Г.М. ГЕОГРАФО-ЭКОНОМИЧЕСКОЕ ПОЛОЖЕНИЕ КАЗАХСТАНА В XIX В. ПО ИСТОРИЧЕСКИМ ИСТОЧНИКАМ.....	129
Касабулатова Г.М. КРАТКИЙ ОБЗОР КНИГИ РАФАЭЛЯ ПАМПЕЛЛИЯ «ПУТЕШЕСТВИЕ ПО ТУРКЕСТАНУ».....	134
Ксенжик Г.Н. Ч.Ч. ВАЛИХАНОВ – ОСНОВОПОЛОЖНИК ОТЕЧЕСТВЕННОЙ КАРТОГРАФИИ.....	138
Козгамбаева Г.Б. ТРАДИЦИОННОЕ ОРУЖИЕ КАЗАХОВ.....	146
Кульсариева С.П., Нурасилова А. ТУРЕЦКАЯ ДИАСПОРА БОЛГАРИИ: АНАЛИТИЧЕСКИЙ ОБЗОР ИССЛЕДОВАНИЙ.....	152
Курманбаева Г.К. В ЗНАМЕНИТЫХ РУКОПИСЯХ ИОСИФА ПРОБЛЕМА ПАЛОМНИЧЕСТВА.....	159
Мейрманова Г.А. ТРАДИЦИОННОЕ ПИТАНИЕ У КАЗАХОВ И ОСОБЕННОСТИ МОЛОЧНЫХ ИЗДЕЛИЙ (СРАВНИТЕЛЬНЫЙ АНАЛИЗ).....	165
Мейрманова Г.А. О НАУКЕ ФАЛЕРИСТИКЕ.....	171
Мукатаева Л.К., Султангазы Г.Ж., Нурбаев Ж.Е. КАЗАХСТАН В КОНТЕКСТЕ РУССКО-АНГЛИЙСКОГО СОПЕРНИЧЕСТВА (XVIII-XIX ВВ.).....	178
Нугыманов С. ГОЛОД В КАЗАХСТАНЕ 1921-1922 ГГ. И НАЦИОНАЛЬНАЯ ИНТЕЛЛИГЕНЦИЯ.....	187

Нургазина М.	
АНАЛИЗ ПРЕДПОСЫЛОК И ЭТАПОВ СТАНОВЛЕНИЯ НАЦИОНАЛЬНОЙ ИННОВАЦИОННОЙ СИСТЕМЫ КАЗАХСТАНА	192
Омарова У.А.	
РЕЛИГИОЗНАЯ ИДЕНТИЧНОСТЬ ЧАМОВ КАК ИНСТРУМЕНТ СОХРАНЕНИЯ ЭТНИЧНОСТИ.....	200
Оттепова Г.Е.	
НОВЫЕ АРХИВНЫЕ МАТЕРИАЛЫ О СОБЫТИЯХ 1916 ГОДА В КАЗАХСТАНЕ.....	209
Оттепова Г.Е.	
ВОПРОСЫ ИЗМЕНЕНИЯ СУДЕБНОЙ СИСТЕМЫ НА ТЕРРИТОРИИ КАЗАХСТАНА В ЗАКОНОДАТЕЛЬНЫХ АКТАХ РОССИЙСКОЙ ИМПЕРИИ.....	215
Тасилова Н.А., Тойшубекова Ж.К.	
«МАТЕРИАЛЫ ПО КИРГИЗСКОМУ ЗЕМЛЕПОЛЬЗОВАНИЮ...» КАК ИСТОЧНИК ПО ИСТОРИИ КАЗАХСКИХ ХОЗЯЙСТВ.....	224
Турлыбек А., Жұматаева Д.Н.	
Эмиграция ЭНВЕРА-ПАШИ И ЕГО ОТНОШЕНИЯ С БОЛЬШЕВИКАМИ.....	231
Укибаева Л.К.	
ПРЕССА КАЗАХСТАНА И БЕЛЫЕ ПЯТНА НАЦИОНАЛЬНОЙ ИСТОРИИ.....	242
Хайрулдаева А.М.	
ОТНОШЕНИЯ КАЗАХСТАНА СО СТРАНАМИ ОРФОЗИИ В ТВОРЧЕСТВЕ ЗАР-ЗАМАНСКИХ ПОЭТОВ.....	247

CONTENTS

Akynova A.P. BYZANTINE EMPIRE AND HUNTS (IV-V CENTURY).....	8
Almagambetova A.M. FOREIGN STUDIES ABOUT TURKIC PEOPLES OF KAZAKHSTAN.....	13
Amirov E.Sh. ABOUT MILITARY SCIENCE AND ECONOMIC SPECIFICS OF THE POPULATION OF ZHETYSU DURING THE SAKA-WUSUN PERIOD (ON MATERIALS OF A BURIAL GROUND OF KARATUMA).....	20
Atygaev N.A. ABOUT THE BOOK OF B.G. AYAGAN "DUNRISES AND DUSK OF THE KAZAKH STEPPE".....	27
Atygaev N.A. ONCE AGAIN ABOUT THE BOOK B.G. AYAGANA.....	40
Ahmadi L. PROBLEMS OF CONSERVATION OF WORLD HERITAGE IN AFGHANISTAN UNESCO.....	48
Ashymbaeva F.E. CONTINUITY BETWEEN ANTIQUE NOMADS AND MONUMENTS DURING A BRONZE ERA IN KAZAKHSTAN.....	55
Bissembayeva L. THE SOCIAL SITUATION IN THE REGION SEMIRECHYE, ITS IMPACT ON THE DAILY LIFE OF THE POPULATION: HEALTH, THE WAY OF TREATMENT (1867-1917). (ON THE VERNY UYEZD).....	60
Dosekeeva K.A., Ahataeva K.B. ONE OF DIRECTION OF MULTI-FIELD ACTIVITY OF ALASH INTELLIGENTSIA.....	66
Yeszhanova N. E-GOVERNMENT IN KAZAKHSTAN: REALIZATION AND PROSPECTS.....	72
Zhandarbek Z. THE HISTORY OF ORIGIN AND FORMATION OF THE KAZAKH GENEALOGY.....	78
Zhetpisbay N.Y. ON THE IDENTIFICATION OF PERSONS BURIED IN THE ABAT BAYTAK COMPLEX.....	105
Igilikova S.I. SUYINBAY BI.....	115
Iskakova G.Z., Baydavletova M.D., Oskembay M.A. THE IDEA OF THE GEOGRAPHICAL ENVIRONMENT IN THE TURKIC KHAGANATE.....	119
Kasabulatova G. M. GEOGRAPHICAL AND ECONOMIC POSITION OF KAZAKHSTAN IN THE XIX CENTURY. ACCORDING TO HISTORICAL SOURCES.....	129
Kasabulatova G.M. BRIEF REVIEW OF BOOK RAPHAEL PAMPELLIY «JOURNEY ACROSS TURKESTAN».....	134
Ksenzhik G.N. Ch.Ch. VALIKHANOV – THE FOUNDER OF DOMESTIC CARTOGRAPHY.....	138
Kozgambaeva G.B. TRADITIONAL WEAPON OF KAZAKHS.....	146
Kulsariyeva S.P., Nurasilova A. THE TURKISH DIASPORA IN BULGARIA: AN ANALYTICAL REVIEW OF RESEARCH.....	152
Kurmanbayeva G.K. THE ISSUE OF HAJJ IN THE WRITINGS OF MASHKHUR ZHUSSUP KOPEYULY.....	159
Meirmanova G.A. NUTRITION SYSTEM OF THE KAZAKH PEOPLE AND DESCRIPTION OF DAIRY FOODS (COMPARATIVE ANALYSIS).....	165
Meirmanova G.A. ON THE SCIENCE OF PHALERISTICS.....	171
Mukataeva L.K., Sultangazy G.Zh., Nurbayev Zh. E. KAZAKHSTAN IN THE CONTEXT OF RUSSIAN AND ENGLISH COMPETITION (XVIII-XIX).....	178
Nugymanov S. FAMINE IN KAZAKHSTAN OF 1921-1922 AND THE NATIONAL INTELLIGENTSIA.....	187

Nurtazina M.	
ANALYSIS OF PREREQUISITES AND STAGES FOR THE FORMATION OF THE NATIONAL INNOVATIVE SYSTEM OF KAZAKHSTAN.....	192
Omarova U.A.	
RELIGIOUS IDENTITY CHAM AS A TOOL FOR PRESERVATION OF ETHNICITY.....	200
Otepova G.	
NEW ARCHIVAL MATERIALS ABOUT THE EVENTS OF 1916 IN KAZAKHSTAN.....	209
Otepova G.	
THE ISSUES OF CHANGES IN THE JUDICIAL SYSTEM ON THE TERRITORY OF KAZAKHSTAN IN THE LEGISLATIVE ACTS OF THE RUSSIAN EMPIRE.....	215
Tasylova N., Toyshubekova Zh.	
«MATERIALS ON THE KYRGYZ (KAZAKH) LAND USE» AS THE SOURCE FOR HISTORY OF KAZAKH FARMS.....	224
Turlybek A., Zhumatayeva D.	
IMMIGRATION OF ENVER PASHA AND HIS RELATION WITH BOLSHEVIKS.....	231
Ukibayeva L.K.	
THE MEDIA OF KAZAKHSTAN AND WHITE SPOTS OF THE NATIONAL HISTORY.....	242
Khairuldaeva A.M.	
RELATIONS OF KAZAKHSTAN WITH ORTHOSIA COUNTRIES IN THE WORKS OF ZAR ZAMAN POETS.....	247

EDU.E-HISTORY.KZ

электрондық ғылыми журналы 2016. 2(6)

Бас редактор:
Қабылдинов З.Е.

Компьютерде беттеген:
Зикирбаева В.С.

Жарияланған күні: 30.06.2016.
Пішімі 70x100/16. Баспа табағы 26,6.

Құрылтайшысы және баспагері:
Қазақстан Республикасы Ғылым және жоғары білім министрлігі Ғылым комитеті
Ш.Ш. Уәлиханов атындағы Тарих және этнология институты
ШЖҚ РМК

Редакция мен баспаның мекен-жайы:
050010, Қазақстан Республикасы, Алматы қ., Шевченко көш., 28-үй
ҚР ҒЖБМ ҒК Ш.Ш. Уәлиханов атындағы Тарих және этнология институты
ШЖҚ РМКТел.: +7 (727) 261-67-19, +7 (727) 272-47-59

Е-mail: edu.history@bk.ru.
Журнал сайты: <https://edu.e-history.kz>

Ш.Ш. Уәлиханов ат. ТжЭИ басылған:
050010 Қазақстан Республикасы, Алматы қ., Шевченко көш., 28-үй